



Приложение 2

к постановлению администрации
Кикнурского муниципального
района Кировской области
от 10.09.2014 № 539

СХЕМА размещения рекламной конструкции



 - место установки рекламной конструкции (плоский 2-х сторонний рекламный щит формата 3x6м)


Типы рекламных конструкций


№ п/п	Адрес рекламной конструкции	Условные обозначения на карте	Тип рекламной конструкции
	Автодорога Яранск – Шахунья (48-й км), кадастровый номер участка 43:10:311201	№ 1	двусторонний отдельностоящий рекламный щит общей площадью 36 кв.м.

Приложение 3

к постановлению администрации
Кикнурского муниципального
района Кировской области
от 10.09.2014 № 539

СХЕМА размещения рекламной конструкции



 - место установки рекламной конструкции (плоский 2-х
сторонний рекламный щит формата 3х6м)

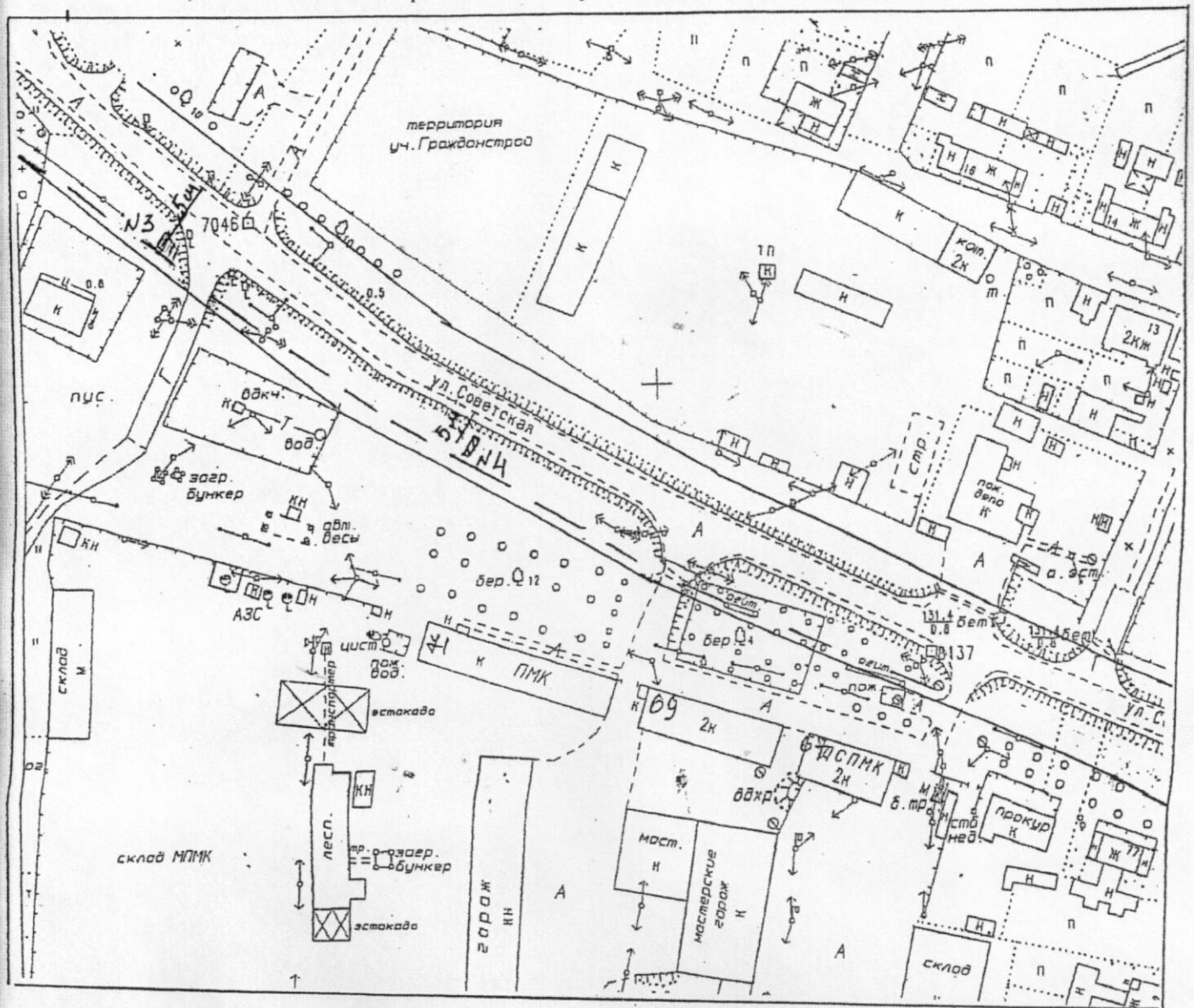
Типы рекламных конструкций


№ п/п	Адрес рекламной конструкции	Условные обозначения на карте	Тип рекламной конструкции
1	Автодорога Яранск – Шахунья (44-й км), кадастровый номер участка 43:10:311201	№ 2	двусторонний отдельностоящий рекламный щит общей площадью 36 кв.м.

Приложение 4

к постановлению администрации
Кикнурского муниципального
района Кировской области
от 10.09.2014 № 539

СХЕМА размещения рекламной конструкции



 - место установки рекламной конструкции

Типы рекламных конструкций

№ п/п	Адрес рекламной конструкции	Условные обозначения на карте	Тип рекламной конструкции
1	пгт Кикнур, ул. Советская, (район дома №71), кадастровый номер	№ 3	двусторонний отдельностоящий рекламный щит