




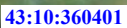



Схема расположения границы публичного сервитута объекта электросетевого хозяйства  
ПС Кокшага 35/10 кВ, местоположение: Кировская область, Кикнурский район

План границ объекта



Условные обозначения:

-  - граница публичного сервитута
-  - характерные точки границы публичного сервитута
-  - граница земельных участков по сведениям ЕГРН
-  - кадастровый номер земельного участка
-  - граница кадастрового квартала
-  - номер кадастрового квартала
-  - реестровый номер ЗОУИТ

Масштаб 1:1 000